PŘÍPOJKA SK-10-R31-2
MĚŘÍTKO:1:100/100

KATASTR	BRNO, ŠTÝŘICE
ČÍSLO PARCELY	1822/1
POVRCH ÚZEMÍ	ASFALT–3.60
VZDÁLENOST ŠACHET	3.60
NÁZVY ŠACHET	R31–2

POZNÁMKA:
- UPRAVENÝ TERÉN
- STÁV. TERÉN

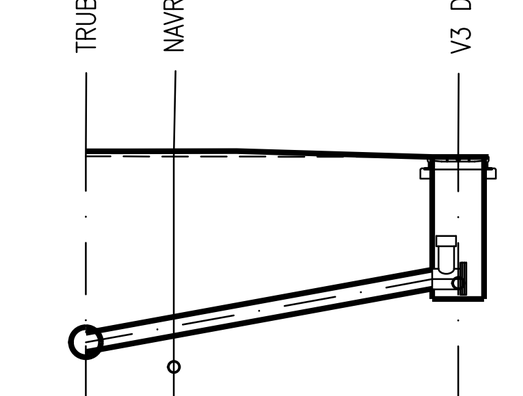

KÓTA UPRAVENÉHO TERÉNU	226.22	226.22	226.16
HLOUBKA DNA VÝKOPU (od STÁV. TERÉNU)	1.99	1.84	1.37
KÓTA DNA POTRUBÍ	224.28	224.43	224.89
KÓTA STÁVAJÍCÍHO TERÉNU	226.17	226.17	226.16
STANIČENÍ [m]	0.00	0.85	3.60

DN(OD) [mm]–MATERIÁL–DÉLKA [m]: 200–POLYPROPYLEN SN10–3.60
SKLON [promile]–DÉLKA [m]: 182.5–3.60

PŘÍPOJKA SK-10-R35
MĚŘÍTKO:1:100/100

KATASTR	BRNO, ŠTÝŘICE
ČÍSLO PARCELY	1822/1
POVRCH ÚZEMÍ	ASFALT–2.00
VZDÁLENOST ŠACHET	2.00
NÁZVY ŠACHET	R35

POZNÁMKA:
- UPRAVENÝ TERÉN
- STÁV. TERÉN

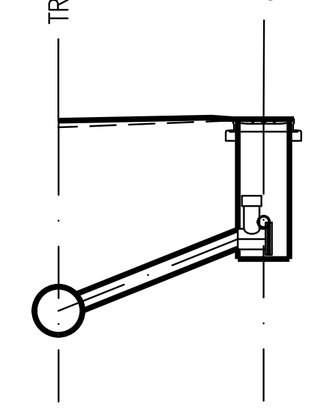

KÓTA UPRAVENÉHO TERÉNU	221.93	221.95
HLOUBKA DNA VÝKOPU (od STÁV. TERÉNU)	1.97	1.35
KÓTA DNA POTRUBÍ	220.00	220.70
KÓTA STÁVAJÍCÍHO TERÉNU	221.87	221.95
STANIČENÍ [m]	0.00	2.00

DN(OD) [mm]–MATERIÁL–DÉLKA [m]: 200–POLYPROPYLEN SN10–2.00
SKLON [promile]–DÉLKA [m]: 400.0–2.00

PŘÍPOJKA SK-10-R36
MĚŘÍTKO:1:100/100

KATASTR	BRNO, ŠTÝŘICE
ČÍSLO PARCELY	1822/1
POVRCH ÚZEMÍ	ASFALT–1.90
VZDÁLENOST ŠACHET	1.90
NÁZVY ŠACHET	R36

POZNÁMKA:
- UPRAVENÝ TERÉN
- STÁV. TERÉN

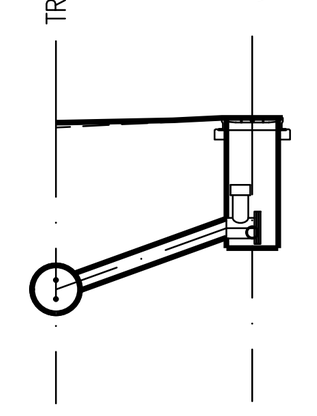

KÓTA UPRAVENÉHO TERÉNU	221.94	221.98
HLOUBKA DNA VÝKOPU (od STÁV. TERÉNU)	1.76	1.26
KÓTA DNA POTRUBÍ	220.23	220.82
KÓTA STÁVAJÍCÍHO TERÉNU	221.89	221.98
STANIČENÍ [m]	0.00	1.90

DN(OD) [mm]–MATERIÁL–DÉLKA [m]: 200–POLYPROPYLEN SN10–1.90
SKLON [promile]–DÉLKA [m]: 360.0–1.90

PŘÍPOJKA SK-12-D43-1
MĚŘÍTKO:1:100/100

KATASTR	BRNO, ŠTÝŘICE
ČÍSLO PARCELY	1822/1
POVRCH ÚZEMÍ	ASFALT–2.00
VZDÁLENOST ŠACHET	2.00
NÁZVY ŠACHET	D43–1

POZNÁMKA:
- UPRAVENÝ TERÉN
- STÁV. TERÉN

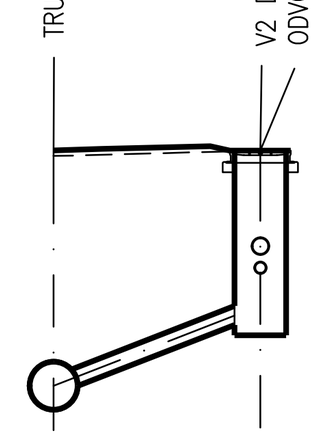

KÓTA UPRAVENÉHO TERÉNU	221.86	221.86
HLOUBKA DNA VÝKOPU (od STÁV. TERÉNU)	2.42	1.79
KÓTA DNA POTRUBÍ	219.49	220.17
KÓTA STÁVAJÍCÍHO TERÉNU	221.81	221.86
STANIČENÍ [m]	0.00	2.00

DN(OD) [mm]–MATERIÁL–DÉLKA [m]: 200–POLYPROPYLEN SN10–2.00
SKLON [promile]–DÉLKA [m]: 389.0–2.00

PŘÍPOJKA SK-12-D43-2
MĚŘÍTKO:1:100/100

KATASTR	BRNO, ŠTÝŘICE
ČÍSLO PARCELY	1822/1
POVRCH ÚZEMÍ	ASFALT–2.00
VZDÁLENOST ŠACHET	2.00
NÁZVY ŠACHET	D43–2

POZNÁMKA:
- UPRAVENÝ TERÉN
- STÁV. TERÉN

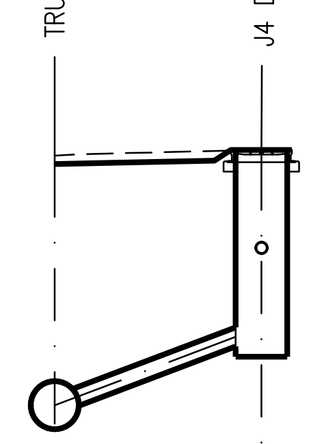

KÓTA UPRAVENÉHO TERÉNU	221.53	221.66
HLOUBKA DNA VÝKOPU (od STÁV. TERÉNU)	2.61	2.00
KÓTA DNA POTRUBÍ	219.10	219.76
KÓTA STÁVAJÍCÍHO TERÉNU	221.61	221.66
STANIČENÍ [m]	0.00	2.00

DN(OD) [mm]–MATERIÁL–DÉLKA [m]: 200–POLYPROPYLEN SN10–2.00
SKLON [promile]–DÉLKA [m]: 378.5–2.00

PŘÍPOJKA SK-16-D23-3
MĚŘÍTKO:1:100/100

KATASTR	BRNO, ŠTÝŘICE
ČÍSLO PARCELY	1822/1
POVRCH ÚZEMÍ	ASFALT–4.60
VZDÁLENOST ŠACHET	4.60
NÁZVY ŠACHET	D23–3

POZNÁMKA:
- UPRAVENÝ TERÉN
- STÁV. TERÉN

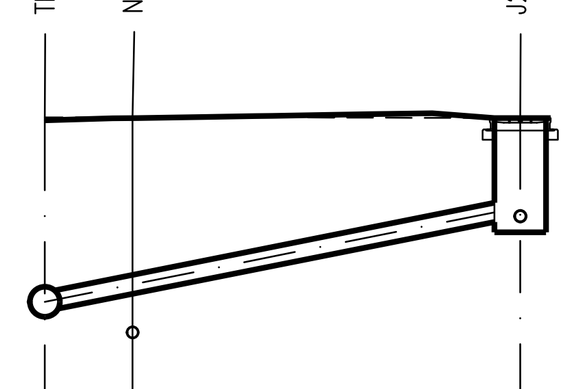

KÓTA UPRAVENÉHO TERÉNU	226.85	226.87	226.87
HLOUBKA DNA VÝKOPU (od STÁV. TERÉNU)	1.98	1.81	1.10
KÓTA DNA POTRUBÍ	225.00	225.17	225.87
KÓTA STÁVAJÍCÍHO TERÉNU	226.88	226.88	226.87
STANIČENÍ [m]	0.00	0.85	4.60

DN(OD) [mm]–MATERIÁL–DÉLKA [m]: 200–POLYPROPYLEN SN10–4.60
SKLON [promile]–DÉLKA [m]: 199.0–4.60

PŘÍPOJKA SK-16-R23-2
MĚŘÍTKO:1:100/100

KATASTR	BRNO, ŠTÝŘICE
ČÍSLO PARCELY	1822/1
POVRCH ÚZEMÍ	ASFALT–9.20
VZDÁLENOST ŠACHET	9.20
NÁZVY ŠACHET	R23–2

POZNÁMKA:
- UPRAVENÝ TERÉN
- STÁV. TERÉN

KÓTA UPRAVENÉHO TERÉNU	226.35	226.36	226.39
HLOUBKA DNA VÝKOPU (od STÁV. TERÉNU)	1.97	1.93	1.60
KÓTA DNA POTRUBÍ	224.45	224.49	224.89
KÓTA STÁVAJÍCÍHO TERÉNU	226.32	226.32	226.39
STANIČENÍ [m]	0.00	0.85	9.20

DN(OD) [mm]–MATERIÁL–DÉLKA [m]: 200–POLYPROPYLEN SN10–9.20
SKLON [promile]–DÉLKA [m]: 49.0–9.20

PŘÍPOJKA SK-2-D47-3
MĚŘÍTKO:1:100/100

KATASTR	BRNO, ŠTÝŘICE
ČÍSLO PARCELY	1822/1
POVRCH ÚZEMÍ	ASFALT–2.80
VZDÁLENOST ŠACHET	2.80
NÁZVY ŠACHET	D47–3

POZNÁMKA:
- UPRAVENÝ TERÉN
- STÁV. TERÉN

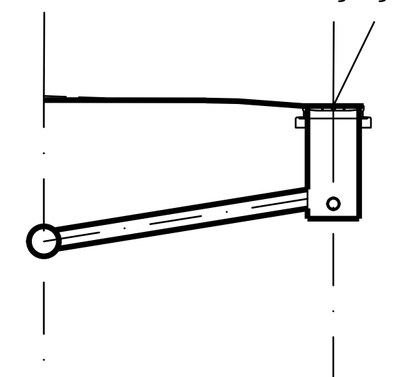

KÓTA UPRAVENÉHO TERÉNU	232.03	231.97
HLOUBKA DNA VÝKOPU (od STÁV. TERÉNU)	1.60	1.09
KÓTA DNA POTRUBÍ	230.57	230.98
KÓTA STÁVAJÍCÍHO TERÉNU	232.07	231.97
STANIČENÍ [m]	0.00	2.80

DN(OD) [mm]–MATERIÁL–DÉLKA [m]: 200–POLYPROPYLEN SN10–2.80
SKLON [promile]–DÉLKA [m]: 161.5–2.80

PŘÍPOJKA SK-2-D48-5
MĚŘÍTKO:1:100/100

KATASTR	BRNO, ŠTÝŘICE
ČÍSLO PARCELY	1822/1
POVRCH ÚZEMÍ	ASFALT–4.60
VZDÁLENOST ŠACHET	4.60
NÁZVY ŠACHET	Š9 / D48–5

POZNÁMKA:
- UPRAVENÝ TERÉN
- STÁV. TERÉN

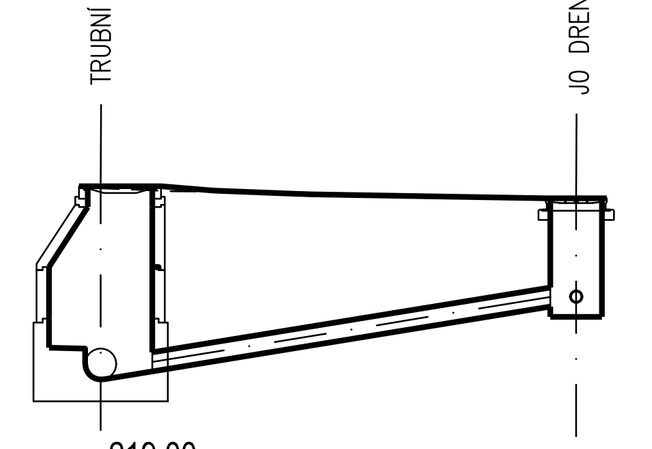

KÓTA UPRAVENÉHO TERÉNU	222.23	222.11
HLOUBKA DNA VÝKOPU (od STÁV. TERÉNU)	1.95	1.11
KÓTA DNA POTRUBÍ	220.35	221.10
KÓTA STÁVAJÍCÍHO TERÉNU	222.20	222.11
STANIČENÍ [m]	0.00	4.60

DN(OD) [mm]–MATERIÁL–DÉLKA [m]: 200–POLYPROPYLEN SN10–4.60
SKLON [promile]–DÉLKA [m]: 163.0–4.60

PŘÍPOJKA SK-22B-D46
MĚŘÍTKO:1:100/100

KATASTR	BRNO, ŠTÝŘICE
ČÍSLO PARCELY	1822/1
POVRCH ÚZEMÍ	ASFALT–2.00
VZDÁLENOST ŠACHET	2.00
NÁZVY ŠACHET	D46–1

POZNÁMKA:
- UPRAVENÝ TERÉN
- STÁV. TERÉN

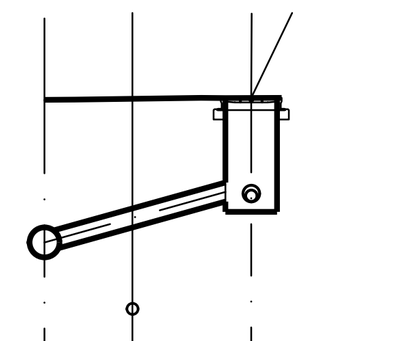

KÓTA UPRAVENÉHO TERÉNU	230.92	230.93	230.94
HLOUBKA DNA VÝKOPU (od STÁV. TERÉNU)	1.56	1.34	1.10
KÓTA DNA POTRUBÍ	229.45	229.69	229.94
KÓTA STÁVAJÍCÍHO TERÉNU	230.91	230.93	230.94
STANIČENÍ [m]	0.00	0.85	2.00

DN(OD) [mm]–MATERIÁL–DÉLKA [m]: 200–POLYPROPYLEN SN10–2.00
SKLON [promile]–DÉLKA [m]: 279.0–2.00

PŘÍPOJKA SK-4-D48-6
MĚŘÍTKO:1:100/100

KATASTR	BRNO, ŠTÝŘICE
ČÍSLO PARCELY	1822/1
POVRCH ÚZEMÍ	ASFALT–2.00
VZDÁLENOST ŠACHET	2.00
NÁZVY ŠACHET	D48–6

POZNÁMKA:
- UPRAVENÝ TERÉN
- STÁV. TERÉN

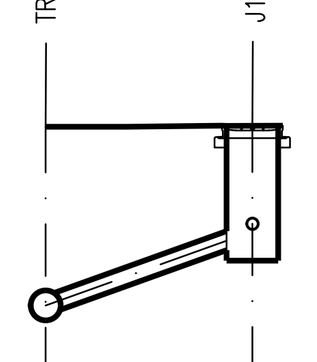

KÓTA UPRAVENÉHO TERÉNU	222.39	222.39
HLOUBKA DNA VÝKOPU (od STÁV. TERÉNU)	1.92	1.30
KÓTA DNA POTRUBÍ	220.56	221.19
KÓTA STÁVAJÍCÍHO TERÉNU	222.38	222.39
STANIČENÍ [m]	0.00	2.00

DN(OD) [mm]–MATERIÁL–DÉLKA [m]: 200–POLYPROPYLEN SN10–2.00
SKLON [promile]–DÉLKA [m]: 358.0–2.00

PŘÍPOJKA SK-4-D48-7
MĚŘÍTKO:1:100/100

KATASTR	BRNO, ŠTÝŘICE
ČÍSLO PARCELY	1822/1
POVRCH ÚZEMÍ	ASFALT–2.30
VZDÁLENOST ŠACHET	2.30
NÁZVY ŠACHET	D48–7

POZNÁMKA:
- UPRAVENÝ TERÉN
- STÁV. TERÉN

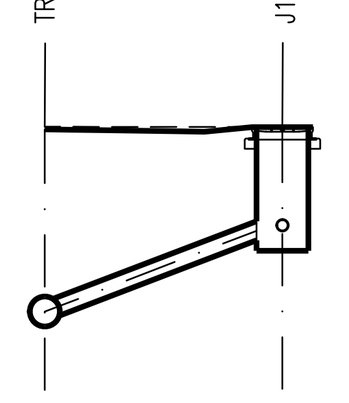

KÓTA UPRAVENÉHO TERÉNU	226.54	226.57
HLOUBKA DNA VÝKOPU (od STÁV. TERÉNU)	1.98	1.20
KÓTA DNA POTRUBÍ	224.69	225.47
KÓTA STÁVAJÍCÍHO TERÉNU	226.57	226.57
STANIČENÍ [m]	0.00	2.30

DN(OD) [mm]–MATERIÁL–DÉLKA [m]: 200–POLYPROPYLEN SN10–2.30
SKLON [promile]–DÉLKA [m]: 381.5–2.30

PŘÍPOJKA SK-6-D54-3
MĚŘÍTKO:1:100/100

KATASTR	BRNO, ŠTÝŘICE
ČÍSLO PARCELY	1822/1
POVRCH ÚZEMÍ	ASFALT–2.00
VZDÁLENOST ŠACHET	2.00
NÁZVY ŠACHET	D54–3

POZNÁMKA:
- UPRAVENÝ TERÉN
- STÁV. TERÉN

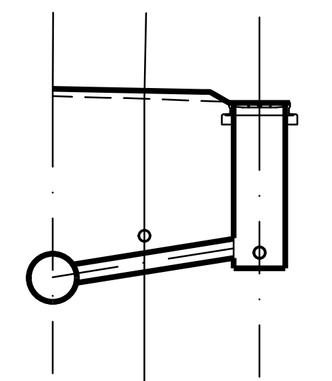

KÓTA UPRAVENÉHO TERÉNU	221.94	221.92	221.80
HLOUBKA DNA VÝKOPU (od STÁV. TERÉNU)	1.94	1.78	1.60
KÓTA DNA POTRUBÍ	220.02	220.16	220.30
KÓTA STÁVAJÍCÍHO TERÉNU	221.87	221.84	221.80
STANIČENÍ [m]	0.00	0.89	2.00

DN(OD) [mm]–MATERIÁL–DÉLKA [m]: 200–POLYPROPYLEN SN10–2.00
SKLON [promile]–DÉLKA [m]: 159.0–2.00

PŘÍPOJKA SK-8-D52
MĚŘÍTKO:1:100/100

KATASTR	BRNO, ŠTÝŘICE	
ČÍSLO PARCELY	1822/1	
POVRCH ÚZEMÍ	ASFALT–2.32	NEZP. POVRCH–0.48
VZDÁLENOST ŠACHET	2.80	
NÁZVY ŠACHET	D52	

POZNÁMKA:
- UPRAVENÝ TERÉN
- STÁV. TERÉN

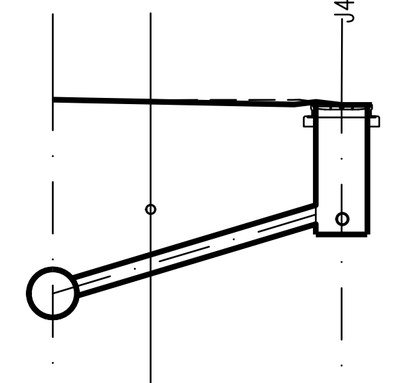

KÓTA UPRAVENÉHO TERÉNU	220.09	220.07	220.04
HLOUBKA DNA VÝKOPU (od STÁV. TERÉNU)	1.92	1.62	1.10
KÓTA DNA POTRUBÍ	218.28	218.57	219.04
KÓTA STÁVAJÍCÍHO TERÉNU	220.09	220.09	220.04
STANIČENÍ [m]	0.00	0.95	2.80

DN(OD) [mm]–MATERIÁL–DÉLKA [m]: 200–POLYPROPYLEN SN10–2.80
SKLON [promile]–DÉLKA [m]: 300.0–2.80

PŘÍPOJKA SK-8-R34
MĚŘÍTKO:1:100/100

KATASTR	BRNO, ŠTÝŘICE
ČÍSLO PARCELY	1822/1
POVRCH ÚZEMÍ	ASFALT–1.90
VZDÁLENOST ŠACHET	1.90
NÁZVY ŠACHET	R34

POZNÁMKA:
- UPRAVENÝ TERÉN
- STÁV. TERÉN

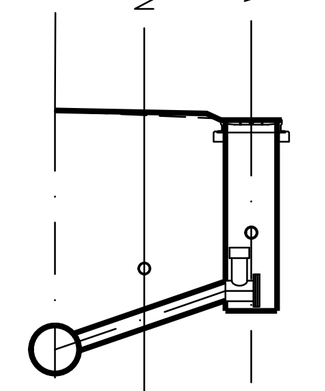

KÓTA UPRAVENÉHO TERÉNU	221.67	221.65	221.58
HLOUBKA DNA VÝKOPU (od STÁV. TERÉNU)	2.5	2.16	1.85
KÓTA DNA POTRUBÍ	219.26	219.56	219.83
KÓTA STÁVAJÍCÍHO TERÉNU	221.66	221.62	221.58
STANIČENÍ [m]	0.00	0.86	1.90

DN(OD) [mm]–MATERIÁL–DÉLKA [m]: 200–POLYPROPYLEN SN10–1.90
SKLON [promile]–DÉLKA [m]: 344.0–1.90

PŘÍPOJKA VPR2
MĚŘÍTKO:1:100/100

KATASTR	BRNO, ŠTÝŘICE	
ČÍSLO PARCELY	1822/1	
POVRCH ÚZEMÍ	ASFALT–3.54	NEZP. POVRCH–0.50
VZDÁLENOST ŠACHET	4.40	PODEZDÍVKA–0.36
NÁZVY ŠACHET	R38	

POZNÁMKA:
- UPRAVENÝ TERÉN
- STÁV. TERÉN

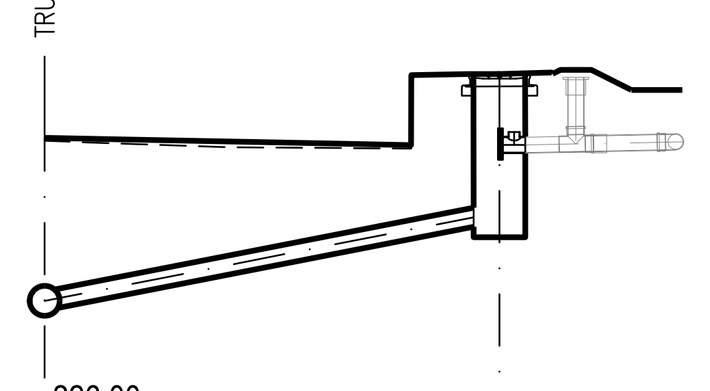

KÓTA UPRAVENÉHO TERÉNU	229.14	229.76
HLOUBKA DNA VÝKOPU (od STÁV. TERÉNU)	1.74	1.60
KÓTA DNA POTRUBÍ	227.47	228.28
KÓTA STÁVAJÍCÍHO TERÉNU	229.11	229.78
STANIČENÍ [m]	0.00	4.40

DN(OD) [mm]–MATERIÁL–DÉLKA [m]: 200–POLYPROPYLEN SN10–4.40
SKLON [promile]–DÉLKA [m]: 195.0–4.40

PŘÍPOJKA VPR3
MĚŘÍTKO:1:100/100

KATASTR	BRNO, ŠTÝŘICE	
ČÍSLO PARCELY	1822/1	
POVRCH ÚZEMÍ	ASFALT–3.49	PARK–2.91
VZDÁLENOST ŠACHET	4.20	
NÁZVY ŠACHET	R37	

POZNÁMKA:
- UPRAVENÝ TERÉN
- STÁV. TERÉN

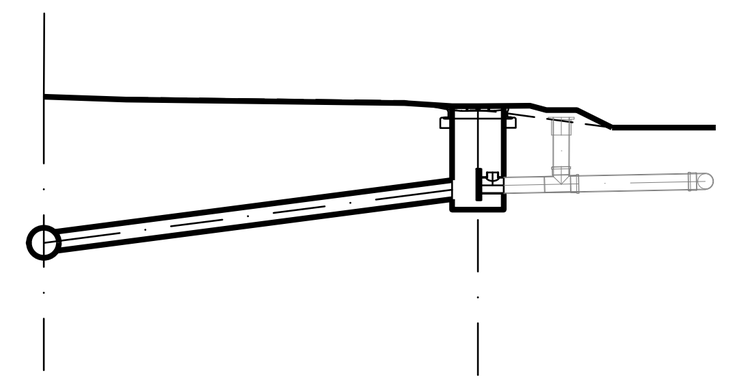

KÓTA UPRAVENÉHO TERÉNU	230.77	230.70
HLOUBKA DNA VÝKOPU (od STÁV. TERÉNU)	1.61	0.96
KÓTA DNA POTRUBÍ	229.28	229.86
KÓTA STÁVAJÍCÍHO TERÉNU	230.79	230.83
STANIČENÍ [m]	0.00	4.20

DN(OD) [mm]–MATERIÁL–DÉLKA [m]: 200–POLYPROPYLEN SN10–4.20
SKLON [promile]–DÉLKA [m]: 130.5–4.20

PŘEPOJENÁ STÁV. PŘÍPOJKA DS č.1
MĚŘÍTKO:1:100/100

KATASTR	BRNO, ŠTÝŘICE
ČÍSLO PARCELY	1822/1
POVRCH ÚZEMÍ	ASFALT–3.50
VZDÁLENOST ŠACHET	3.50
NÁZVY ŠACHET	

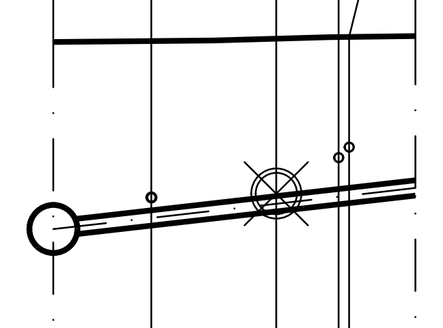

HLOUBKA DNA VÝKOPU	1.98	1.89	1.77	1.72	1.71	1.64
KÓTA DNA POTRUBÍ	218.49	218.60	218.74	218.81	218.82	218.89
KÓTA TERÉNU	220.38	220.39	220.41	220.42	220.43	220.43
STANIČENÍ [m]	0.00	0.95	2.16	2.76	2.86	3.50

DN/OD [mm]–MATERIÁL–DÉLKA [m]: 160–POLYPROPYLEN SN10–3.50
SKLON [promile]–DÉLKA [m]: 113.4–3.50

PŘEPOJENÁ STÁV. PŘÍPOJKA DS č.2
MĚŘÍTKO:1:100/100

KATASTR	BRNO, ŠTÝŘICE
ČÍSLO PARCELY	1822/1
POVRCH ÚZEMÍ	ASFALT–3.50
VZDÁLENOST ŠACHET	3.50
NÁZVY ŠACHET	

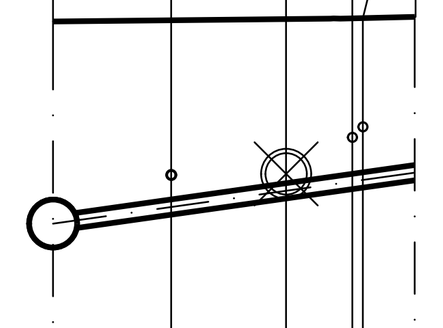

HLOUBKA DNA VÝKOPU	2.13	1.98	1.84	1.75	1.74	1.68
KÓTA DNA POTRUBÍ	218.79	218.95	219.10	219.19	219.21	219.28
KÓTA TERÉNU	220.82	220.83	220.84	220.85	220.85	220.86
STANIČENÍ [m]	0.00	1.14	2.26	2.90	3.00	3.50

DN/OD [mm]–MATERIÁL–DÉLKA [m]: 160–POLYPROPYLEN SN10–3.50
SKLON [promile]–DÉLKA [m]: 141.0–3.50

D.1.2 FÁZE 2.1

SOUŘADNICOVÝ SYSTÉM : S-JTSK
VÝŠKOVÝ SYSTÉM : B.p.v.

VEDOUCÍ PROJEKTANT - HIP	ING. PETR BIJOK
ZODPOVĚDNÝ PROJEKTANT	ING. JIŘÍ VÍTEK
VYPRACOVAL	GABRIELA NOSKOVÁ
KONTROLOVAL	ING. ARCH. MICHAELA VACKOVÁ, PH.D.
KRAJ / KATASTRÁLNÍ ÚZEMÍ	JIHOMORAVSKÝ / ŠTÝŘICE
OBJEDNATEL, INVESTOR	STATUTÁRNÍ MĚSTO BRNO, Dominikánské nám. 196/1, 602 00 Brno
NÁZEV AKCE:	REKONSTRUKCE ASFALTOVÝCH CEST NA ÚSTŘEDNÍM HŘBITOVĚ MĚSTA BRNA
NÁZEV OBJEKTU:	SO301 AREÁLOVÝ ODVODŇOVACÍ SYSTÉM
NÁZEV VÝKRESU:	PODÉLNÉ PROFILY KANALIZAČNÍCH PŘÍPOJEK ODVODŇOVACÍHO SYSTÉMU-VĚTEV 2

projekt VH s.r.o.

ZAK. Č. 20797	
DATUM	ÚNOR 2022
FORMÁT	12 x A4
MĚŘÍTKO	1:100/100
STUPEŇ	PDPS
ZAK. ČÍSLO	200180
Č. SOUPRAVY	
Č. VÝKRESU	03.15